






Proposta di perimetrazione dei Centri e Nuclei di particolare interesse di Ussita che risultano maggiormente colpiti dagli eventi sismici del 2016



Legenda

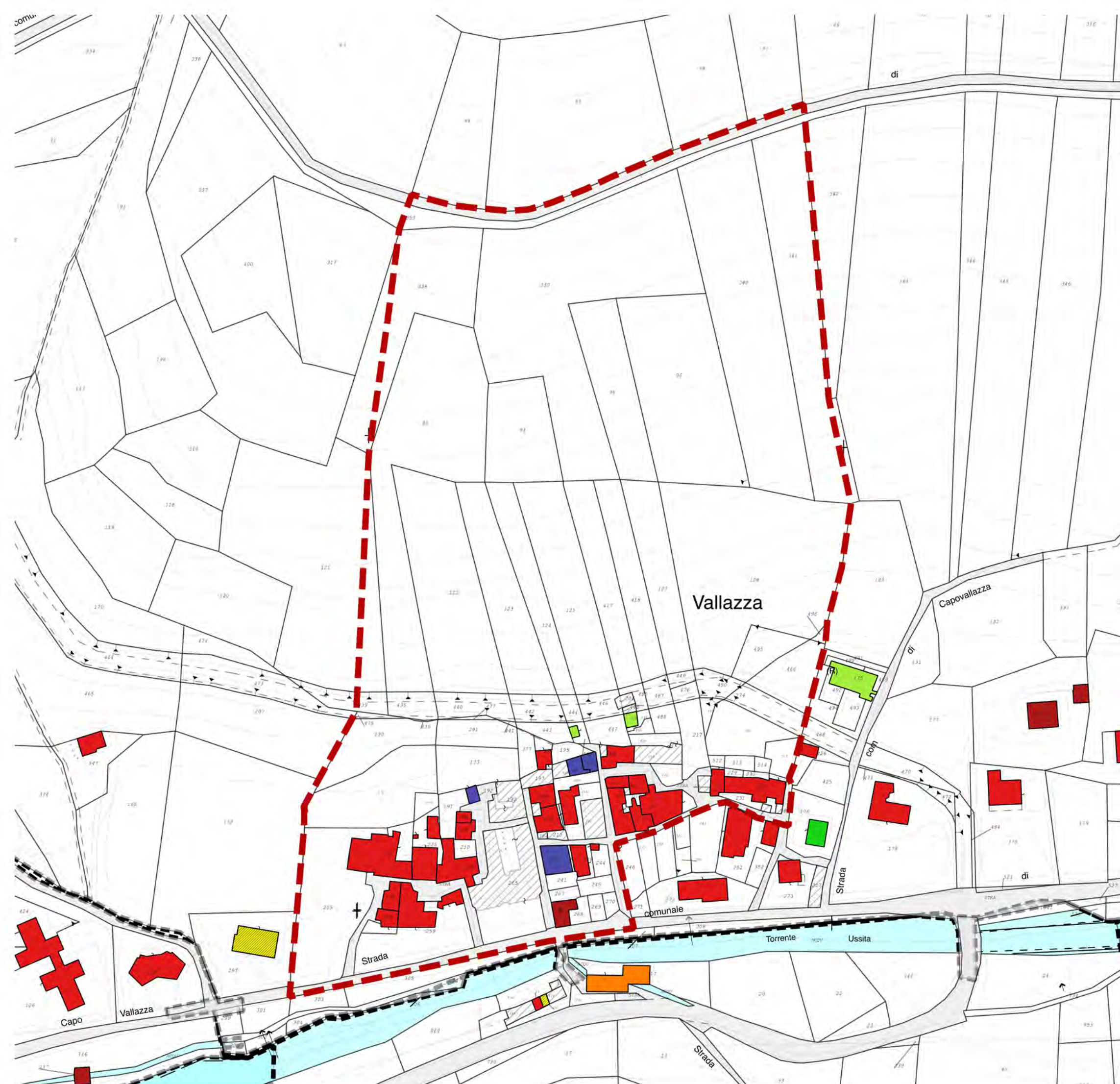
 Perimetrazione

**Schede AEDES**

-  A\_agibile
-  B\_temporaneamente inagibile (in tutto o in parte) ma agibile con provvedimenti di P.I.
-  D\_Temporaneamente inagibile da rivedere (approfondimento)
-  E\_inagibile
-  E-F\_Inagibile con presenza di rischio esterno

**Schede FAST**

-  1\_Edificio agibile
-  2\_Edificio non utilizzabile



**Percentuale Danneggiamento**  
**90.91%**

**Perimetrazioni e livello di danno**  
**Località VALLAZZA 1.03**



**COMUNE DI USSITA**

