



Proposta di perimetrazione dei Centri e Nuclei di particolare interesse di Ussita che risultano maggiormente colpiti dagli eventi sismici del 2016


**Legenda**

 Perimetrazione

**Schede AEDES**


 E\_inagibile

 B-F\_Temporaneamente inagibile (in tutto o in parte) ma agibile con provvedimenti di P.I. con presenza di rischio esterno

 E-F\_Inagibile con presenza di rischio esterno

**Schede FAST**

 1\_Edificio agibile

 2\_Edificio non utilizzabile



**Percentuale Danneggiamento**  
**97.67%**

**Perimetrazioni e livello di danno**  
**Località CALCARA 1.05**



**COMUNE DI USSITA**

