


Proposta di perimetrazione dei Centri e Nuclei di particolare interesse di Ussita che risultano maggiormente colpiti dagli eventi sismici del 2016


Legenda

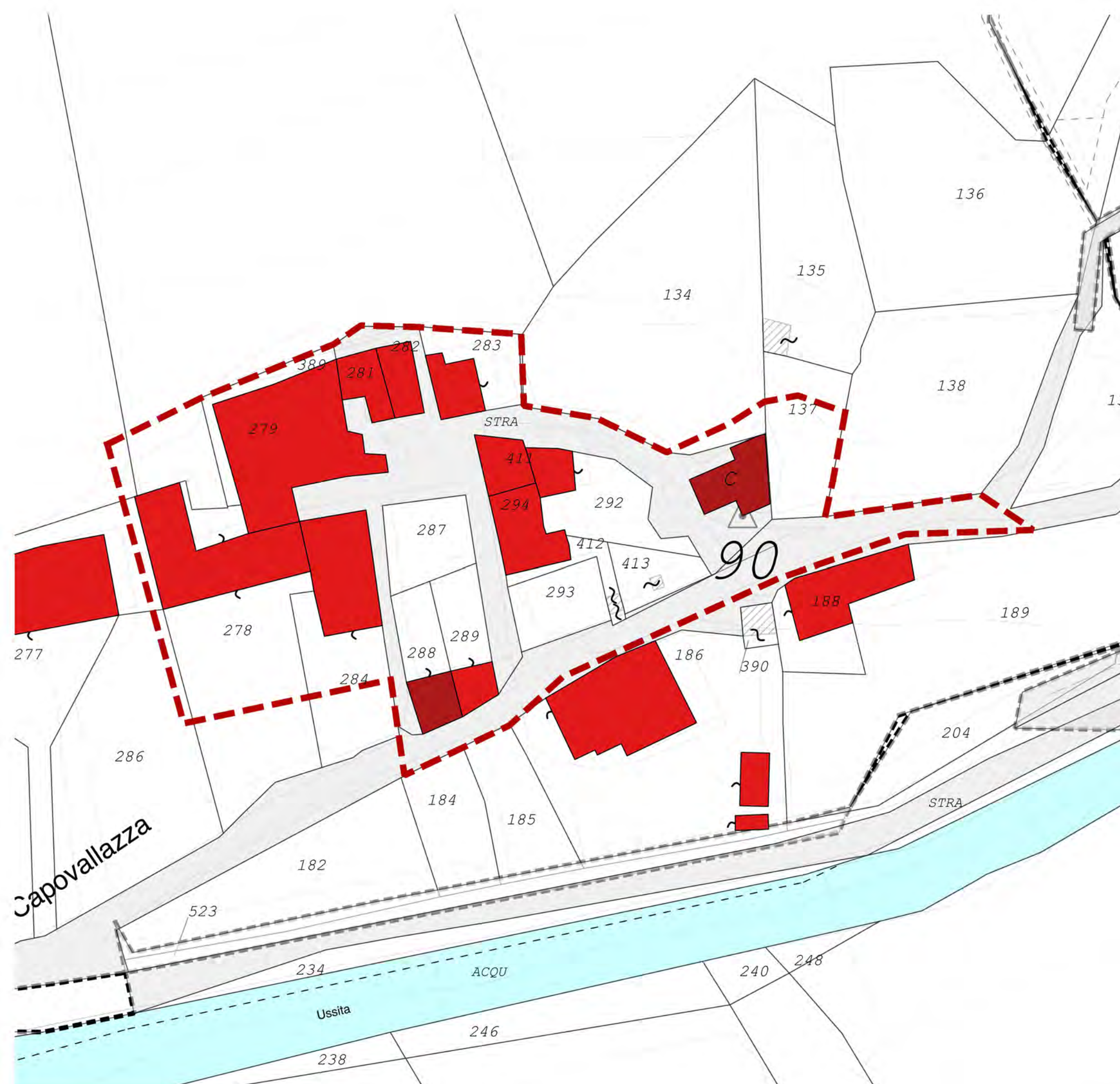
 Perimetrazione

Schede AEDES

 E_inagibile

Schede FAST

 2_Edificio non utilizzabile



Percentuale Danneggiamento
100%

Perimetrazioni e livello di danno
Località CAPOVALLAZZA 1.04



COMUNE DI USSITA

