



Proposta di perimetrazione dei Centri e Nuclei di particolare interesse di Ussita che risultano maggiormente colpiti dagli eventi sismici del 2016


Legenda

 Perimetrazione


Schede AEDES


 A_agibile

 B_temporaneamente inagibile (in tutto o in parte) ma agibile con provvedimenti di P.I.

 E_inagibile

Schede FAST

 1_Edificio agibile

 2_Edificio non utilizzabile



Percentuale Danneggiamento
90.63%

Perimetrazioni e livello di danno
Località CASALI 1.08



COMUNE DI USSITA

