







Proposta di perimetrazione dei Centri e Nuclei di particolare interesse di Ussita che risultano maggiormente colpiti dagli eventi sismici del 2016



Legenda

 Perimetrazione

Schede AEDES

-  A_agibile
-  B_temporaneamente inagibile (in tutto o in parte) ma agibile con provvedimenti di P.I.
-  D_Temporaneamente inagibile da rivedere (approfondimento)
-  E_inagibile
-  A-F_Agibile con presenza di rischio esterno
-  E-F_Inagibile con presenza di rischio esterno

Schede FAST

-  1_Edificio agibile
-  2_Edificio non utilizzabile

Percentuale Danneggiamento
100%

Perimetrazioni e livello di danno
Località CASTELFANTELLINO E
CIMITERO DI CASTELMURATO 1.09



COMUNE DI USSITA

