



Proposta di perimetrazione dei Centri e Nuclei di particolare interesse di Ussita che risultano maggiormente colpiti dagli eventi sismici del 2016

Legenda

 Perimetrazione


Schede AEDES

 A_agibile

 B_temporaneamente inagibile (in tutto o in parte) ma agibile con provvedimenti di P.I.

Schede FAST

 1_Edificio agibile

 2_Edificio non utilizzabile



Percentuale Danneggiamento
90%

Perimetrazioni e livello di danno
Località DECUNTRA 1.07



COMUNE DI USSITA

