


Proposta di perimetrazione dei Centri e Nuclei di particolare interesse di Ussita che risultano maggiormente colpiti dagli eventi sismici del 2016


Legenda

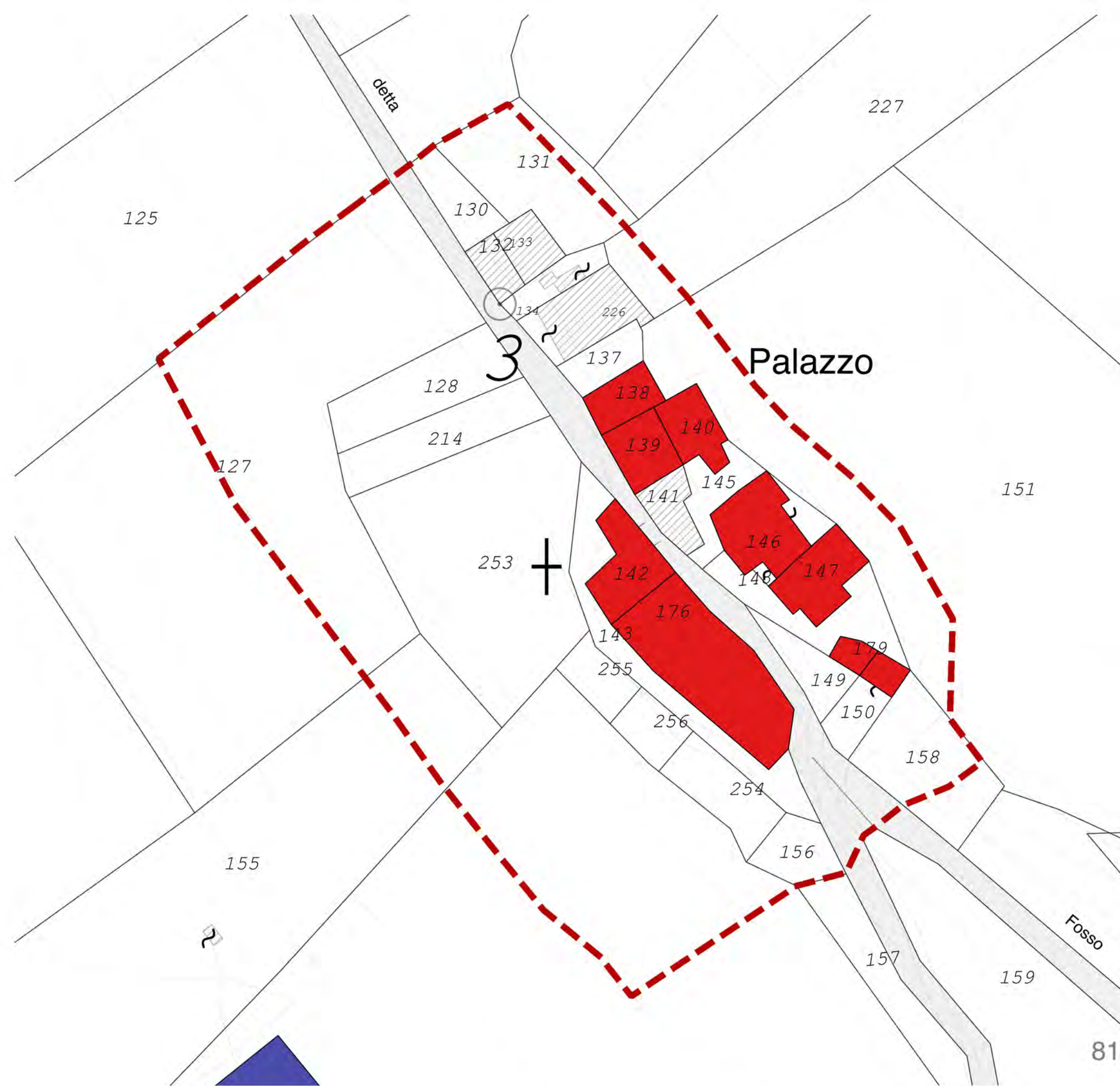
 Perimetrazione

Schede AEDES

 E-F_Inagibile con presenza di rischio esterno

Schede FAST

 2_Edificio non utilizzabile



Percentuale Danneggiamento
100%

Perimetrazioni e livello di danno

Località **PALAZZO 1.10**



COMUNE DI USSITA

