




Proposta di perimetrazione dei Centri e Nuclei di particolare interesse di Ussita che risultano maggiormente colpiti dagli eventi sismici del 2016


Legenda


 Perimetrazione

Schede AEDES

 A_agibile


 E_inagibile

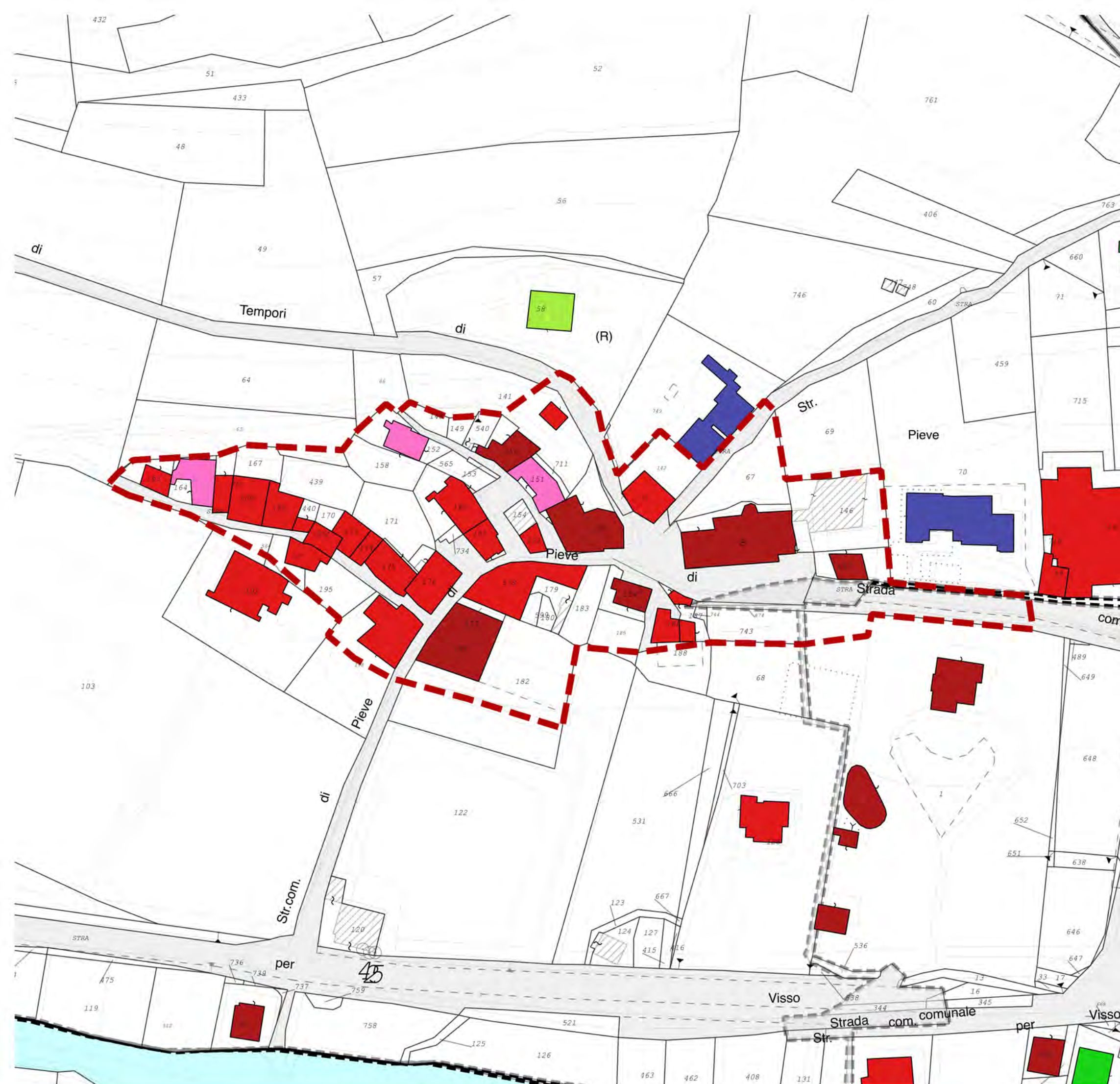
 A-F_Agibile con presenza di rischio esterno

 E-F_Inagibile con presenza di rischio esterno

Schede FAST

 1_Edificio agibile

 2_Edificio non utilizzabile



Percentuale Danneggiamento
100%

Perimetrazioni e livello di danno
Località PIEVE 1.02



COMUNE DI USSITA

