



Proposta di perimetrazione dei Centri e Nuclei di particolare interesse di Ussita che risultano maggiormente colpiti dagli eventi sismici del 2016

### Legenda


 Perimetrazione

#### Schede AEDES

 E\_inagibile

#### Schede FAST

 1\_Edificio agibile

 2\_Edificio non utilizzabile



**Percentuale Danneggiamento**  
**95.65%**

### Perimetrazioni e livello di danno

**Località SAN PLACIDO 1.12**



**COMUNE DI USSITA**

