




Proposta di perimetrazione dei Centri e Nuclei di particolare interesse di Ussita che risultano maggiormente colpiti dagli eventi sismici del 2016

Legenda


 Perimetrazione


Schede AEDES


 E_inagibile

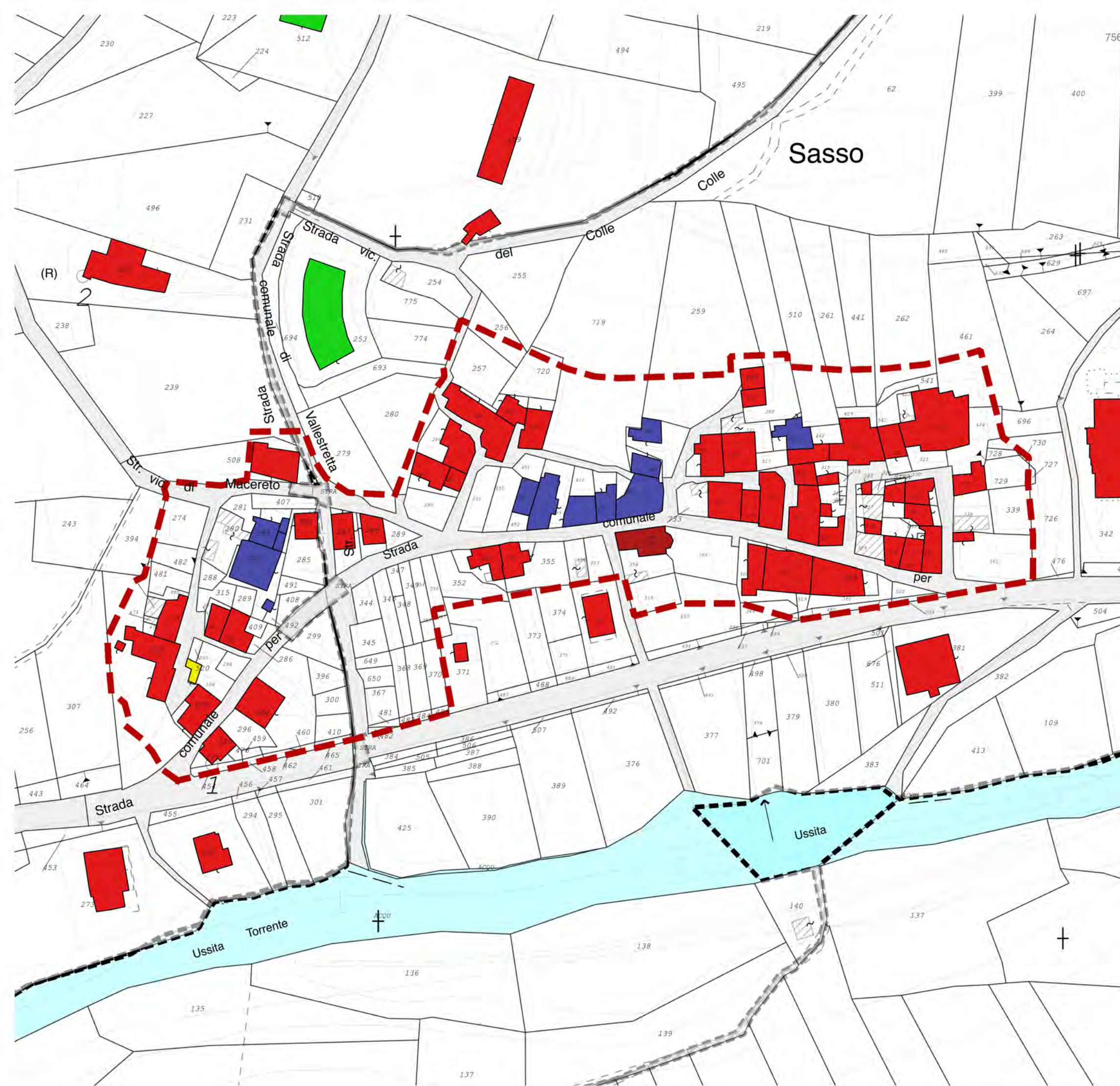
 E-F_Inagibile con presenza di rischio esterno

Schede FAST

 1_Edificio agibile

 2_Edificio non utilizzabile

 3_Edificio non utilizzabile per rischio esterno



Percentuale Danneggiamento
98.46%

Perimetrazioni e livello di danno
Località SASSO 1.01



COMUNE DI USSITA

